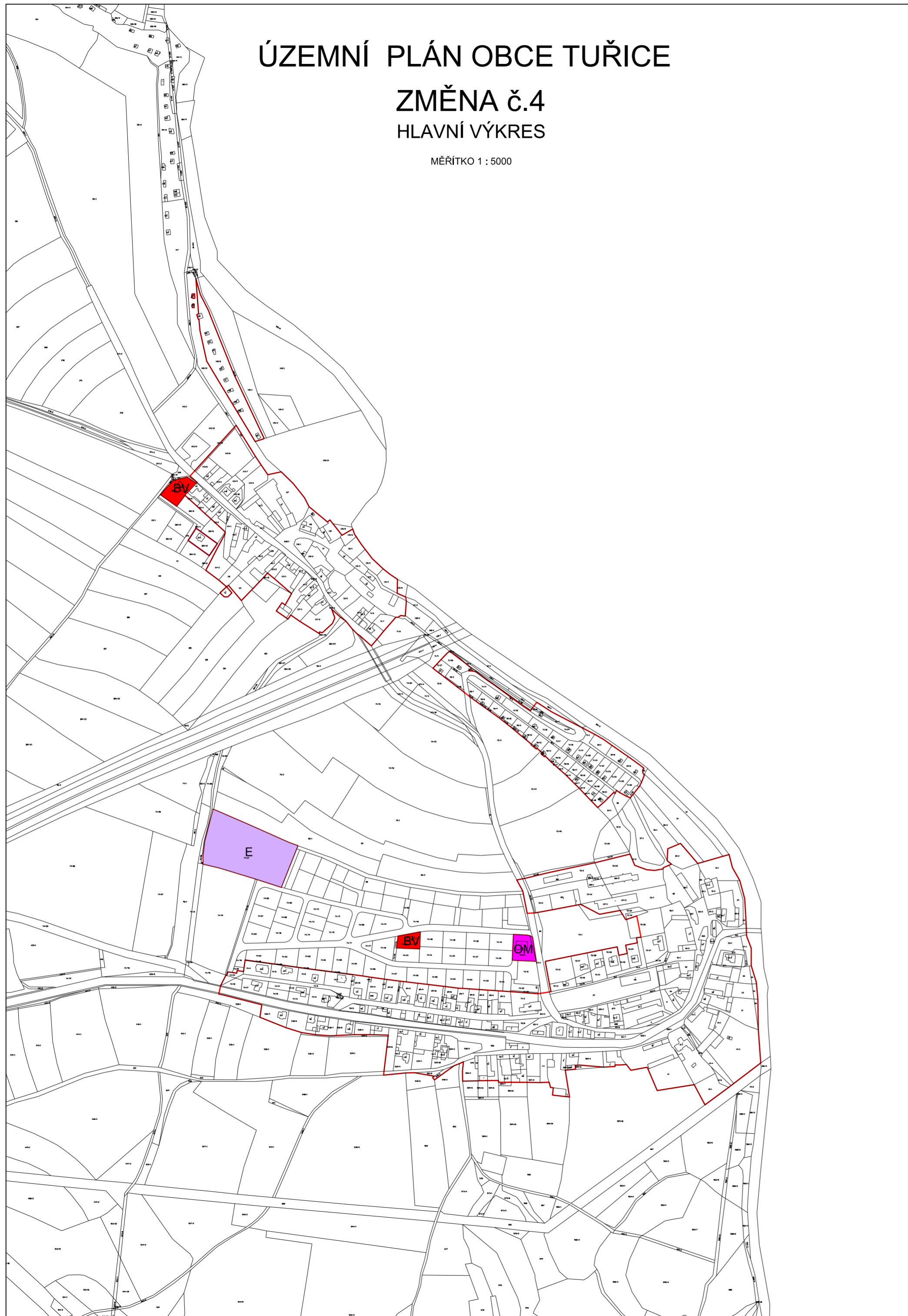






ÚZEMNÍ PLÁN OBCE TUŘICE

ZMĚNA č.4

HLAVNÍ VÝKRES

MĚŘÍTKO 1 : 5000



-  PLOCHY BYDLENÍ VENKOVSKÉHO CHARAKTERU BV - STAV
-  PLOCHY OBČANSKÉ VYBAVENOSTI KOMERČNÍ A MALÁ ZAŘÍZENÍ OM - STAV
-  FOTOVOLTAICKÁ ELEKTRÁRNA E - STAV
-  ZASTAVĚNÉ ÚZEMÍ

ZÁZNAM O ÚČINNOSTI ÚZEMNĚ PLÁNOVACÍ DOKUMENTACE			
NÁZEV DOKUMENTACE: ZMĚNA č.4 ÚZEMNÍHO PLÁNU OBCE TUŘICE			
SPRÁVNÍ ORGÁN, KTERÝ ÚZEMNĚ PLÁNOVACÍ DOKUMENTACI VYDAL: ZASTUPITELSTVO OBCE TUŘICE			
DATUM VYDÁNÍ:	ČÍSLO USNESENÍ:	ČÍSLO JEDNACÍ:	NABYTÍ ÚČINNOSTI:
STAROSTKA OBCE: IVETA NĚMEČKOVÁ		OPRÁVNĚNÁ ÚŘEDNÍ OSOBA POŘIZOVATELE: V ZASTOUPENÍ OBCE NA ZÁKLADĚ PŘÍKAZNÍ SMLOUVY ING. RENATA PERGLEROVÁ	
PODPIS:		PODPIS:	

INVESTOR	OBEC TUŘICE		
ZPRACOVATEL	 ateliér územního plánování, Mazurská 522, 181 00 Praha		
ODPOVĚDNÝ PROJEKTANT	ing. Ondřej Kalivoda, Ph.D.		
GRAFICKÉ ZPRACOVÁNÍ	ing. Ondřej Kalivoda, Ph.D.		
DIGITÁLNÍ ZPRACOVÁNÍ			
NÁZEV AKCE TUŘICE ÚZEMNÍ PLÁN OBCE - ZMĚNA č.4	ETAPA	NÁVRH	
	DATUM	08/2015	
	MĚŘÍTKO	1 : 5 000	
NÁZEV VÝKRESU HLAVNÍ VÝKRES	FORMÁT	A3	
ČÁST DOKUMENTACE GRAFICKÁ ČÁST	ČÍSLO VÝKRESU:	ČÍSLO PARÉ:	2